

Plan Freiraumgestaltung Zimel

1:500

Plan Nr.: 150415_Plan 02 - Freiraumgestaltung 1_500
 Ersetzt Plan Nr.: 140702_Plan 02 - Freiraumgestaltung 1_500
 Datum: 15.04.2015

Vom Gemeinderat beschlossen am: Die Gemeindegemeinschaft
 Der Gemeindepräsident:

Von der Baudirektion / Vom Amt für Raumplanung vorgeprüft am: Der Baudirektor / Der Kantonsplaner:

1. Publikation im Amtsblatt 1. Öffentliche Auflage auf der Bauabteilung

Vom: Vom:
 Bis: Bis:

Von der Gemeindeversammlung / Vom Gemeinderat beschlossen am: Die Gemeindegemeinschaft
 Der Gemeindepräsident:

2. Publikation im Amtsblatt 2. Öffentliche Auflage auf der Bauabteilung

Vom: Vom:
 Bis: Bis:

Vom Regierungsrat / Von der Baudirektion des Kantons Zug genehmigt am:


ZONENBREITEN MINIMAL

BREITE IN METER	ZONE
4.0	Rasen
3.5	Vegetationsflächen
1.5	Retention
2.0	Erweiterungstreifen Rettungskorridor
1.5	Asphaltweg neu
1.5	chaussierte private Vorzone










Korridor Rettungsfahrzeuge

LEGENDE






ALLGEMEIN

-  Perimeter
-  Erweiterung Perimeter
-  Baubereich Hochbauten
-  Erweiterung Baubereich Hochbauten
-  Gebäude bestehend
-  Abbruch bei Erweiterung
-  Weg Helgenhüslibach bestehend




INFRASTRUKTUR

-  Baubereich Einstellhalle
-  Erweiterung Baubereich Einstellhalle
-  Zu- / Wegfahrt
-  Schleppkurve Rettungskorridore
-  oberirdische Besucherparkplätze (unverstegelt)
-  Carport / oberirdische Parkplätze (unverstegelt)
-  optionale oberirdische Erschliessung (unverstegelt)
-  Entsorgungsstelle: Unterfurchcontainer
-  Schleppkurve Entsorgungsfahrzeug

BELÄGE

-  chaussierte private Vorzone
-  Asphaltwege neu
-  Aufenthaltsbereich
-  Sand
-  Erweiterungstreifen Rettungskorridor






GEWÄSSER

-  Gewässer
-  Retentionsbereich
-  bespielbarer Retentionsbereich








VEGETATIONSFLÄCHEN

-  Rasen
-  Schotterrassen befahrbar
-  Halbtrockenrasen
-  Ruderalflur
-  Hochstaudenflur
-  Spielwiese

GEHÖLZE

-  Gehölze
-  Hochstammbeide bestehend
-  Ufergehölze und Sträucher (einheimische Arten)
-  Feldgehölze und Sträucher (einheimische Arten Typ A)
-  Feldgehölze und Sträucher (einheimische Arten Typ B)

SPIEL- / AUFENTHALTSBEREICHE

-  Rasenspielfeld
-  Sandspielplatz
-  Wasserzugang
-  Boulefeld
-  Naturspielplatz
-  Aufenthaltsbereich
-  Spielbereich Kies

